(1)

KOPIA
Z MAPY EWIDENCYJNEJ

miasto **USTROŃ** gmina kat. **USTRON**

karta mapy **2**
skala mapy **1:2880**

Ks rob 23/05 WISŁA dn 05. 04. 2005 r

PRZEDSIĘBIORSTWO USŁUG GEODEZYJNYCH
Spółka z o.o.
PRACOWNIA GEODEZYJNA
43-460 WISŁA
Pl. Hoffa 3 - tel. 855-34-69

Województwo	śląskie
Powiat	cieszyński
Miasto	Ustroń
Ulica	Źródlana
Zlec.	23/05
KERG	2/771/05

AKTUALIZACJA MAPY

Kopia mapy zasadniczej do celów projektowych
Skala 1 : 500
Sekcja 541. 431, 1831, 1833

WISŁA 05. 04. 2005r.

NIE WYKLUCZA SIĘ ISTNIENIA W TERENIE UZBROJENIA PODZIEMNEGO NIE ZGŁOSZONEGO DO INWENTARYZACJI

Uwaga :
Granice parcel wkreślono częściowo ze współrzędnych, a częściowo graficznie na podstawie mapy ewidencyjnej

KIEROWNIK PR
inż. HELENA PODŻOR
Geodeta uprav

STAROSTA CIESZYŃSKI
Wydział Geodezji, Kartografii i Katastru
W obszarze oznaczonym linią ..... dokonano aktualizacji treści mapy zasadniczej. Dokumenty z pomiaru uzupełniającego przyjęto do zasobu powiatowego w dniu 13 KWI. 2005 i zaewidencjonowanego pod nr 2/771/05
NINIEJSZA MAPA MOŻE SŁUŻYĆ DO CELÓW PROJEKTOWYCH
Projektowane obiekty budowlane wymagające pozwolenia na budowę podlegają wytyczeniu i inwentaryzacji powykonawczej przez jednostki uprawnione do wykonania prac geodezyjnych
Cieszyn, dn. 13 KWI. 2005
z up. Starosty
Marek Gołębiowski
Inspektor Wydziału
Geodezji, Kartografii i Katastru

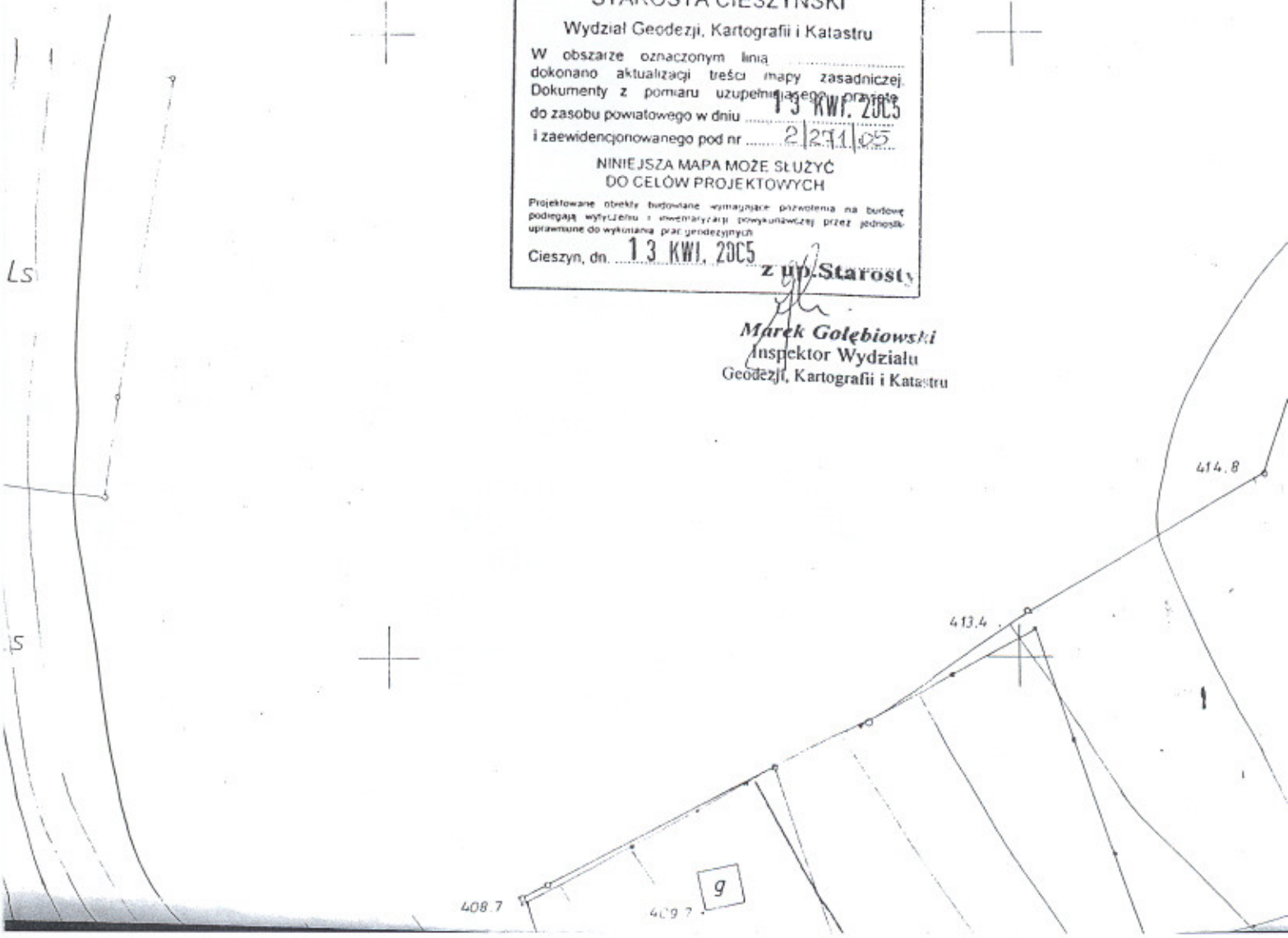

2

e
ynski
on
ana

/05

. 2005r.

BROJENIA
ENTARYZACJI

rzędnych,
idencyjnej

KIEROWNIK PRACOWNI
mgr HELENA PODZORSKA-MIKLER
Geodeta uprawniony

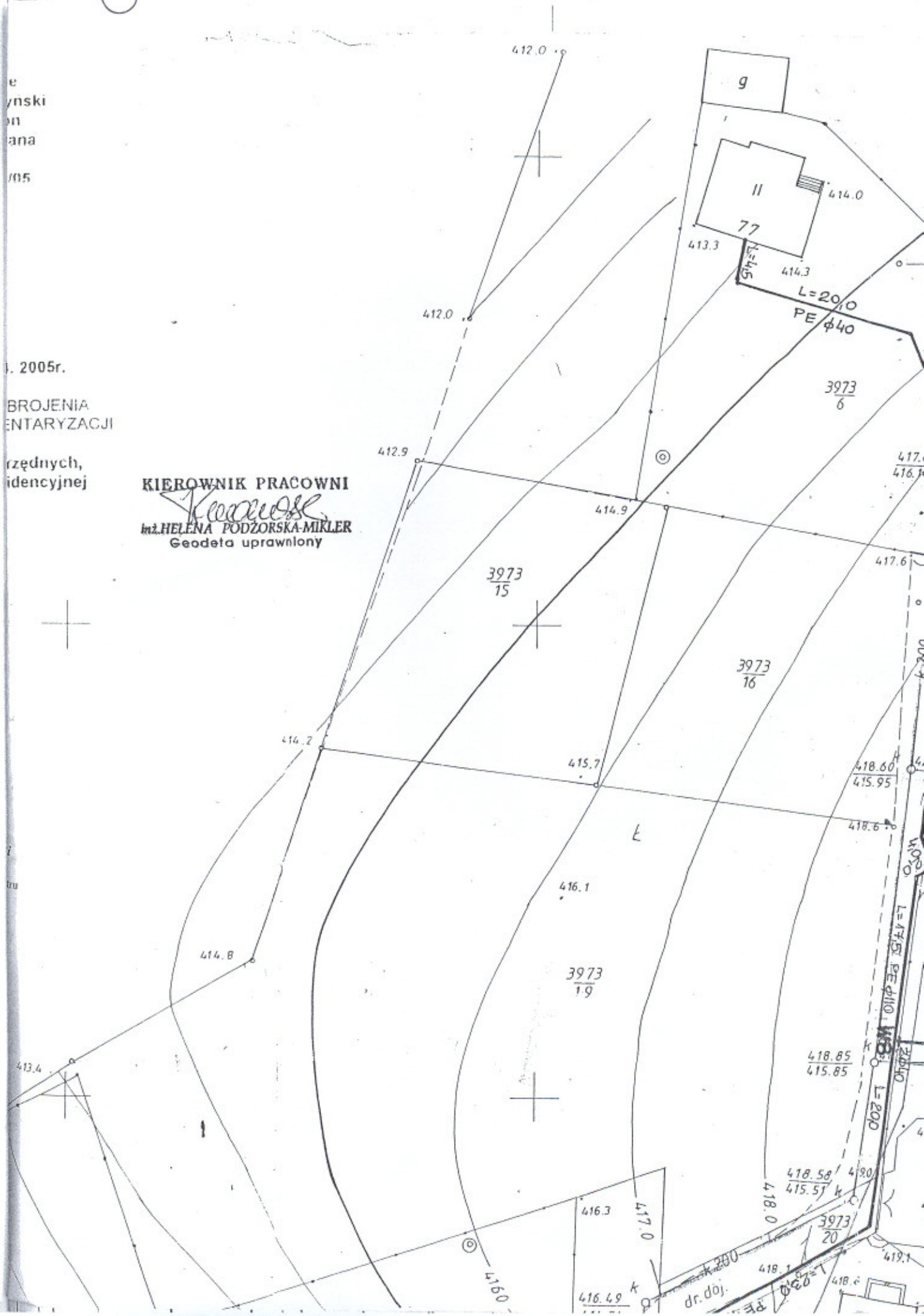

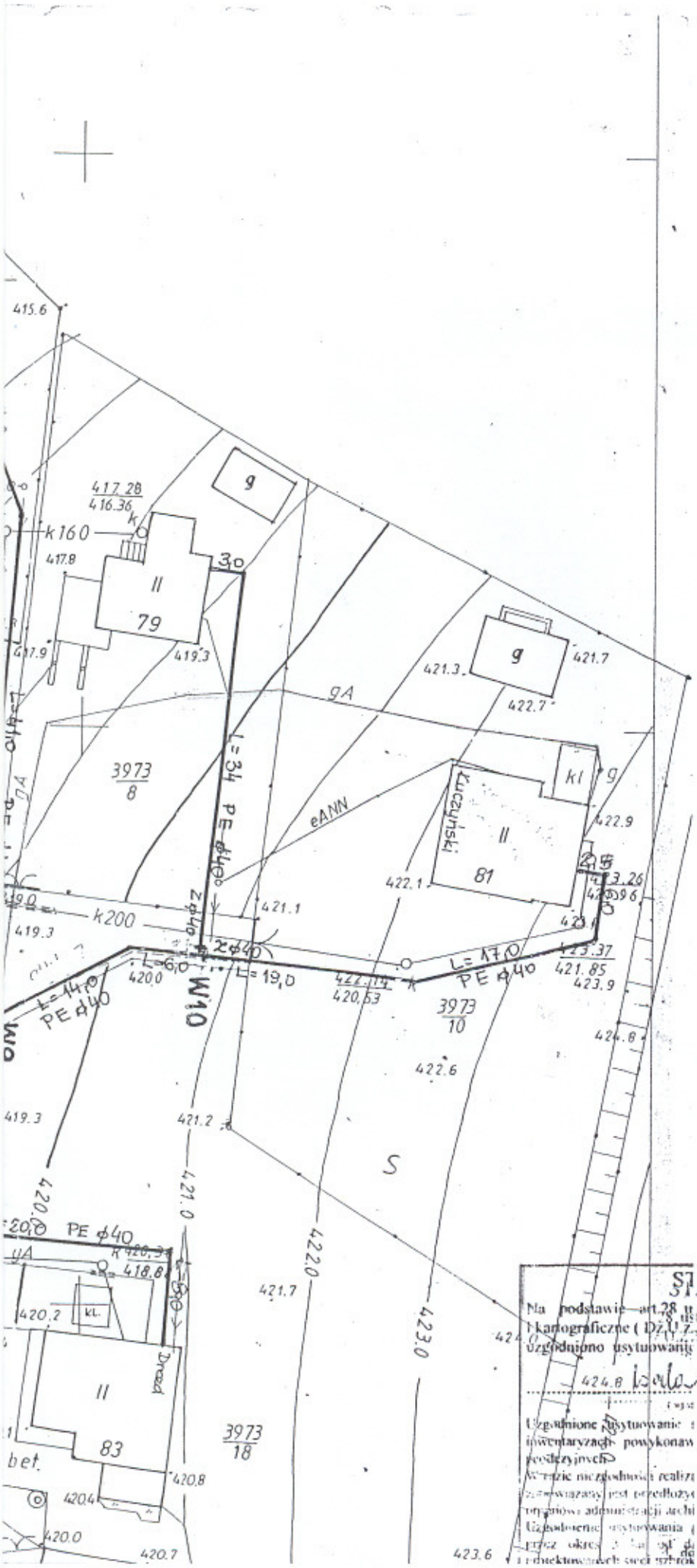

STARO[illegible] CIESZYŃSKI

Na podstawie art.28 ust. 1 ustawy z dnia 17 maja 1989r. - Prawo geodezyjne i kartograficzne (Dz.U.z 2000r. Nr100, poz.1086 i Nr 120, poz.1268 z 2000r.) uzgodniono usytuowanie projektowanych sieci uzbrojenia terenu

424.8 [illegible]

(wyst[illegible] [illegible])

Uzgodnione usytuowanie sieci uzbrojenia terenu podlega wytyczeniu i geodezyjnej inwentaryzacji powykonawczej przez jednostkę uprawnioną do wykonywania prac geodezyjnych.

W razie niezgodności realizacji sieci uzbrojenia terenu z uzgodnionym projektem inwestor zobowiązany jest przedłożyć [illegible] powykonawczych właściwemu organowi administracji archi[illegible]

Uzgodnienie usytuowania projektowanej sieci uzbrojenia terenu zachowuje ważność przez okres 3 lat od dnia wydania niniejszej usytuowania projektowanych sieci uzbrojenia terenu, [illegible] w którym

3

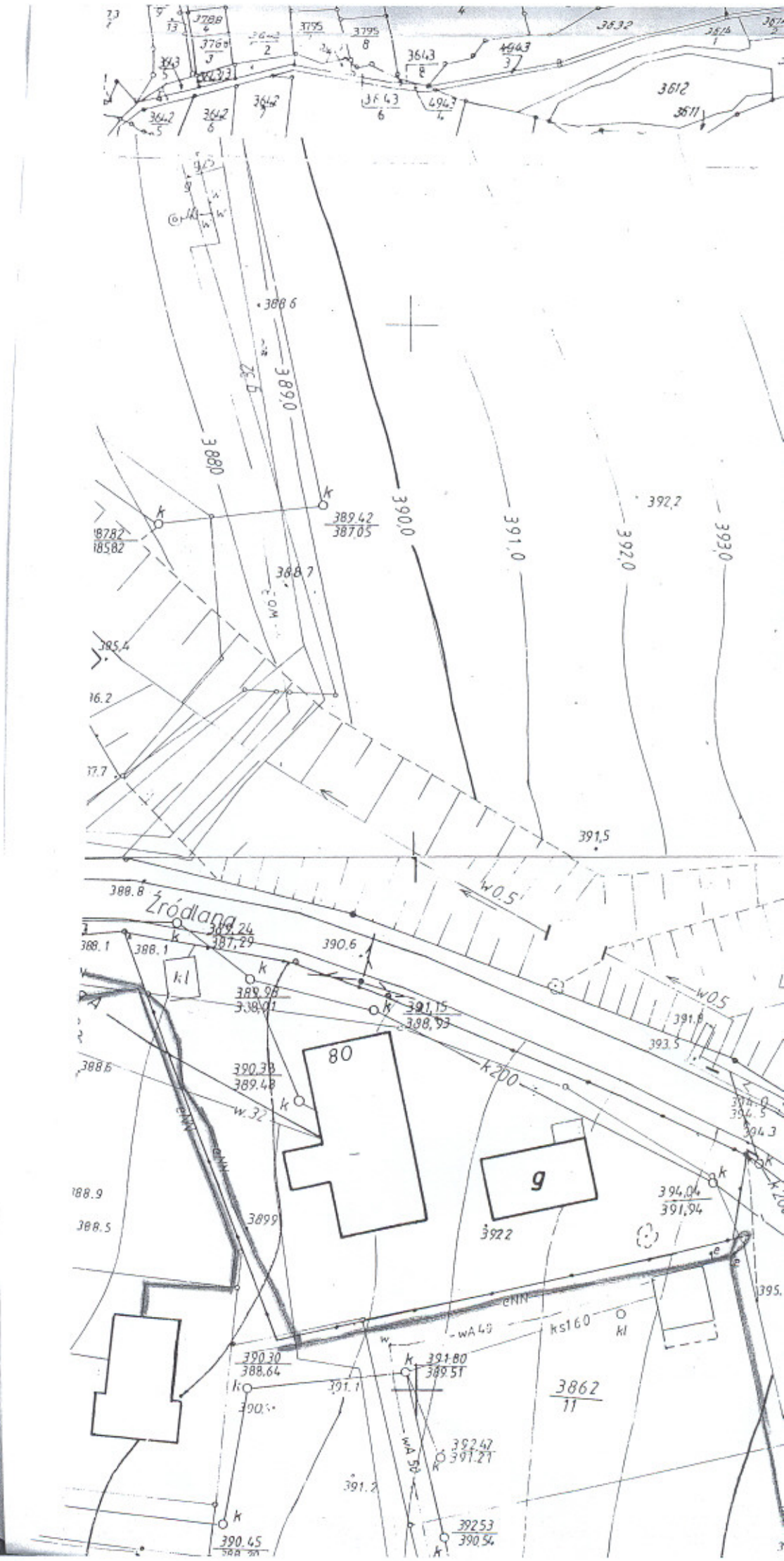
Źródlana
80
g
3862
11
3612
3611
3899
3922
389.0
390.0
391.0
392.0
393.0
392.7
391.5
388.6
388.7
385.4
388.8
390.6
393.5
k200
w0.5
w.32
wA40
ks160
eNN

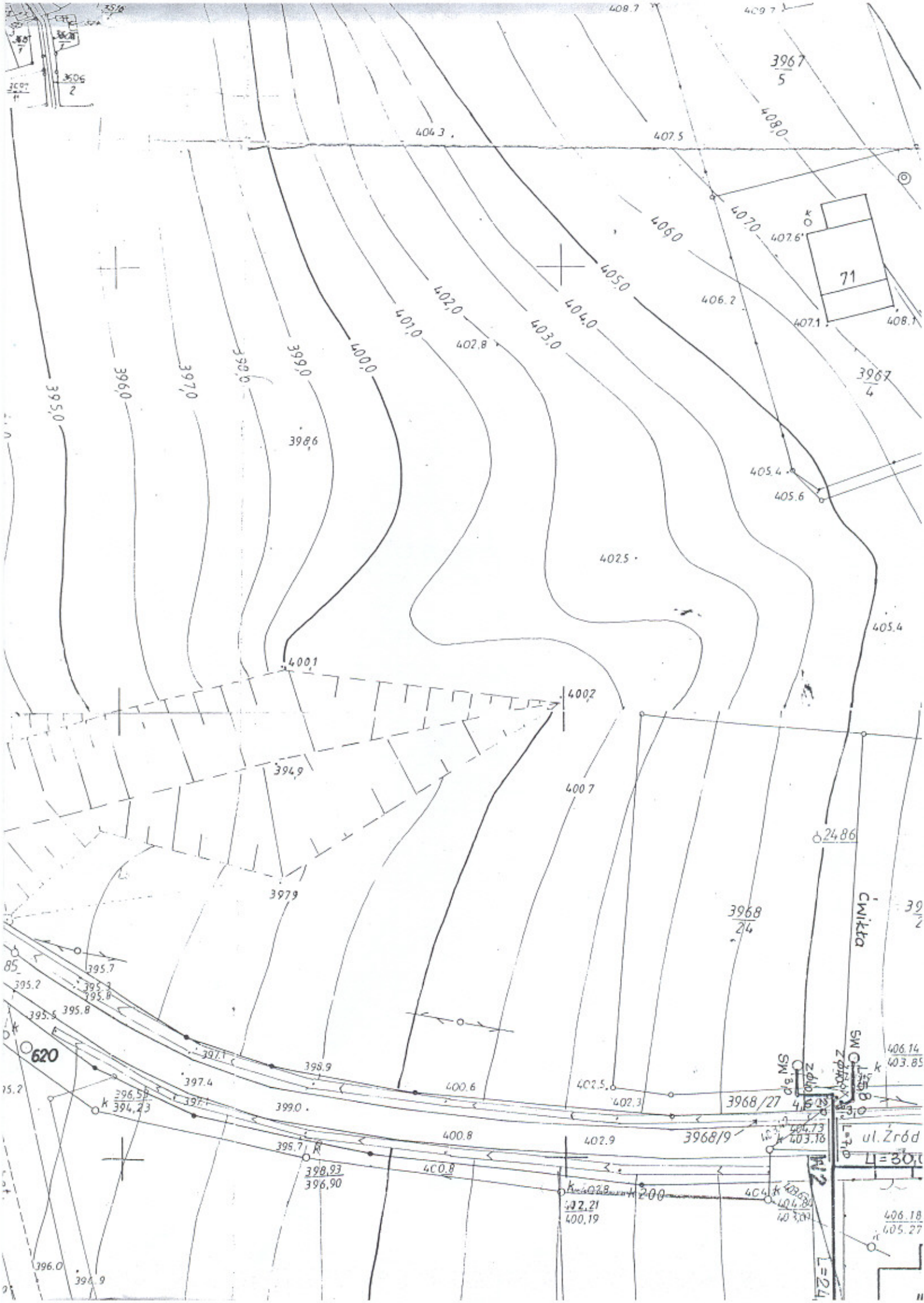
3967/5
3967/4
71
3968/24
3968/27
3968/9
620
ul. Źródł
Cwikła
L=30,0
L=24,0
395,0
396,0
397,0
398,0
399,0
400,0
401,0
402,0
403,0
404,0
405,0
406,0
407,0
408,0
404.3
407.5
407.6
406.2
407.1
408.1
405.4
405.6
402.8
402.5
400.1
400.2
394.9
400.7
397.9
398.6
2486
395.7
395.2
395.8
397.1
398.9
397.4
400.6
402.5
402.3
399.0
400.8
402.9
396.59
394.23
398.93
396.90
402.21
400.19
406.14
403.85
404.73
403.16
406.18
405.27
396.0
394.9

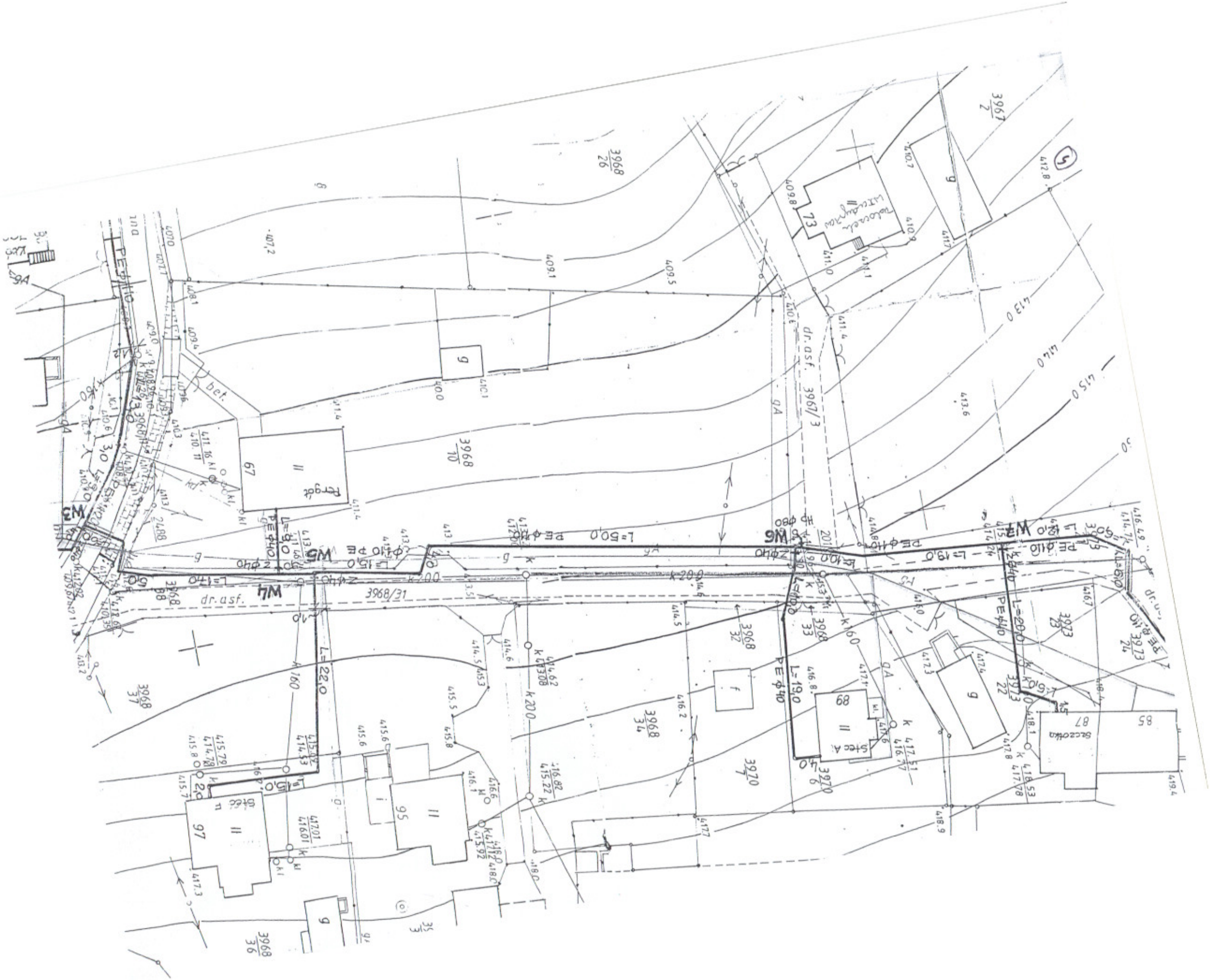
dr. asf.
3968/31
dr. asf. 3967/3
bet.
W1
W3
W5
W6
PE Φ40
L=22,0
L=19,0
L=50,0
L=20,0
L=19,0
L=8,0
L=8,0
L=8,0
Szczotka
Stacja
Garaże
Budynek Usługowy
73
67
89
95
97
85
87
g
f
i

projektowanych sieci uzbrojenia terenu, na terenie Miasta Cieszyna i Gminy Cieszyn, w którym
z dn. 13 października 1998 r. w sprawie ustalenia Miejscowego Planu Zagospodarowania Przestrzennego Miasta Cieszyna i Gminy Cieszyn
kw – ia 2001r. w sprawie ustalenia ... Zespołu Uzgadniania Dokumentacji Projektowej ...

3976 ZUD 82/05

Cieszyn 28 LIS. 2005

(pieczęć i data)

z up. Starosty

Piotr Jankowski
Przewodniczący Zespołu Uzgodnienia
Dokumentacji Projektowej

STAROSTA CIESZYŃSKI
Wydział Geodezji, Kartografii i Katastru
Kopia z mapy zasadniczej
Poświadcza się zgodność niniejszej mapy z oryginałem przyjętym do państwowego zasobu geodezyjnego i kartograficznego
w dniu ..... pod nr .....
NINIEJSZA MAPA NIE MOŻE SŁUŻYć DO CELÓW PROJEKTOWYCH
miejscowość Ustroń
skala 1:500 s. 541.413, 133.1, 133.3
zam WG.7430-4/9821/05
(podpis)
z up. 14 WRZ. 2005

Rura ochronna PVC „S" ϕ160 L=4,0 m

Rura ochronna PVC „S" ϕ160

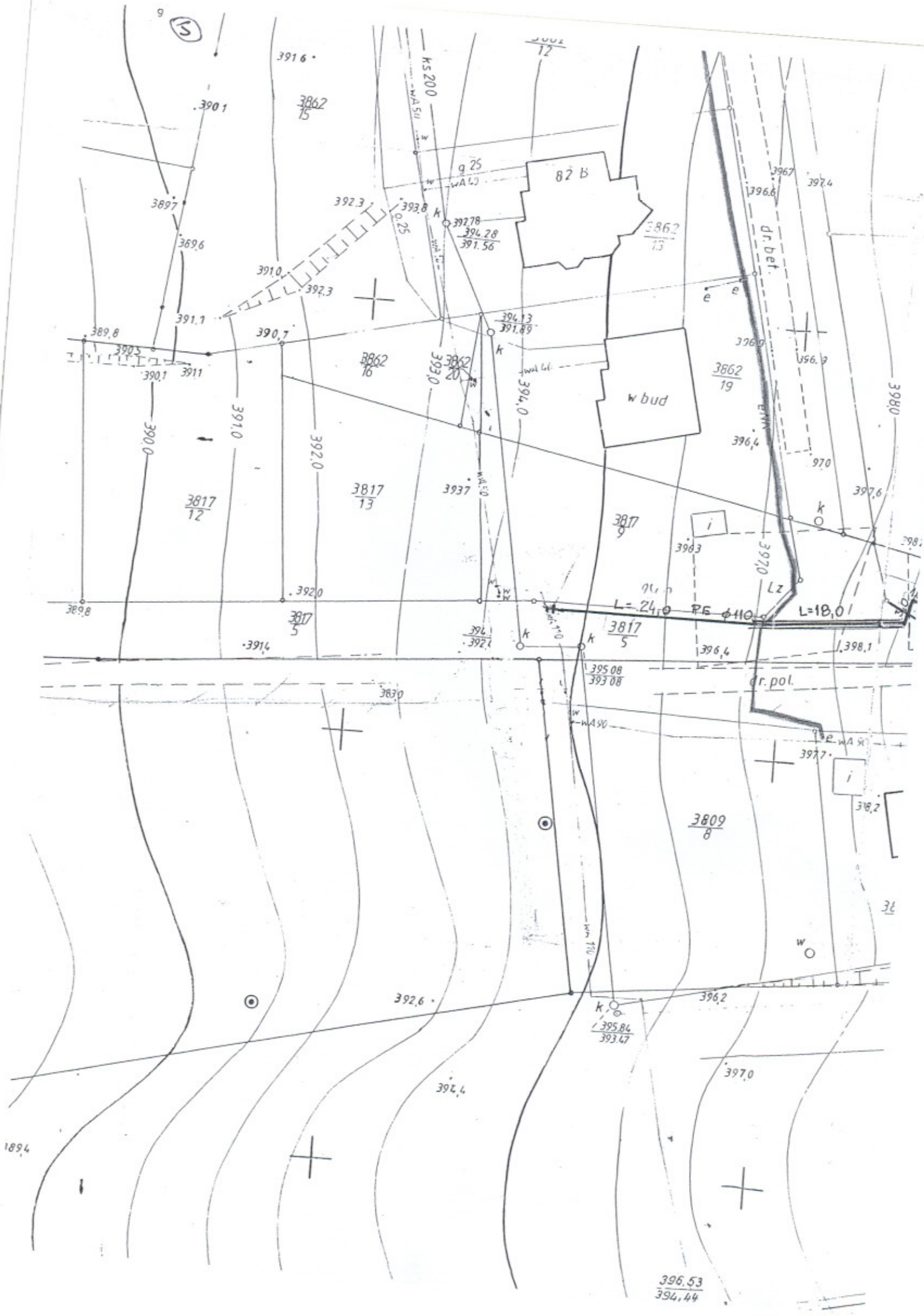
5
KS 200
82 B
w bud
dr. bet.
dr. pol.
L=24,0 PE ϕ110
L=18,0
Lz
3862/15
3862/16
3862/20
3862/19
3817/12
3817/13
3817/9
3817/5
3809/8
3937
3930
3970
394,0
392,0
390,0
391,0
392,0
396,53
394,44

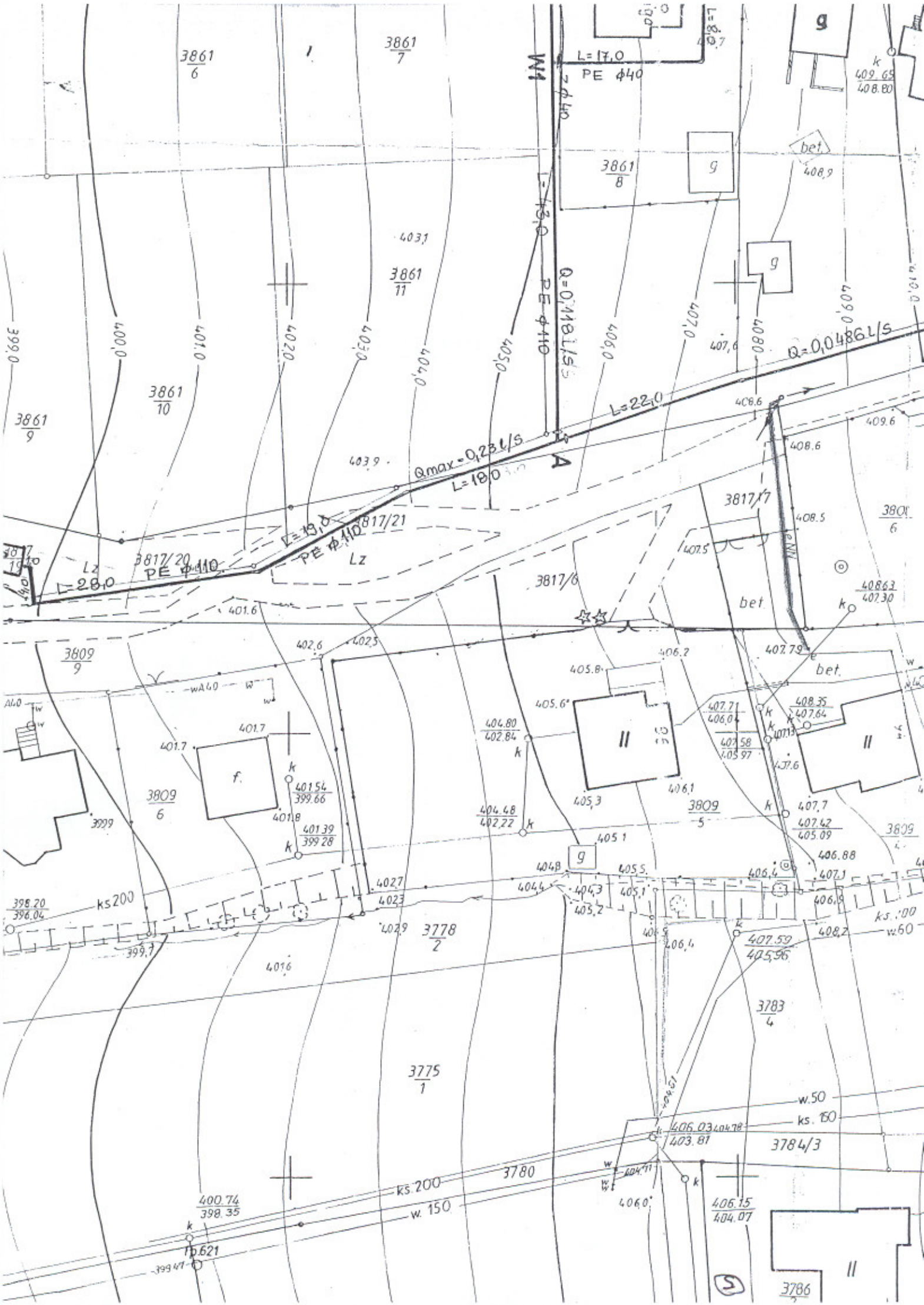
L=17,0
PE Φ40
Q=0,118 l/s
PE Φ110
Q=0,0486 l/s
L=22,0
Qmax=0,23 l/s
L=18,0
L=19,0
PE Φ110
L=28,0
PE Φ110
3861/6
3861/7
3861/8
3861/11
3861/10
3861/9
3817/21
3817/20
3817/7
3817/6
3809/9
3809/6
3809/5
3778/2
3783/4
3775/1
3784/3
3780
3786
ks 200
w.50
ks. 150
ks. 200
w. 150

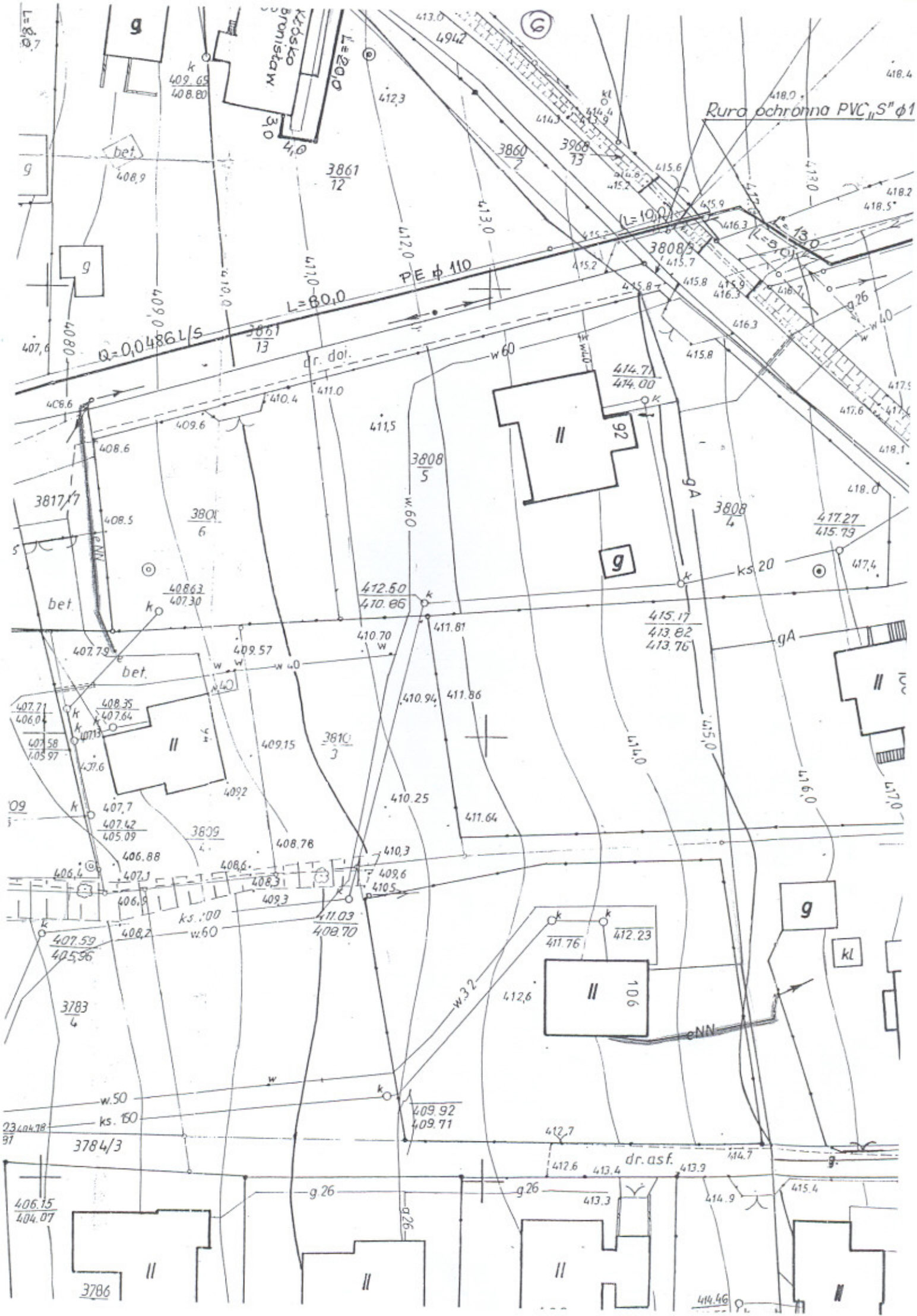
Rura ochronna PVC „S" ϕ1
PE ϕ 110
L=80,0
Q=0,0486 l/s
dr. dol.
dr. asf.
ks.20
ks.100
ks.150
w.60
w.40
w.32
w.50
gA
eNN
bet.
3861/12
3860/7
3968/13
3808/3
3861/13
3808/5
3808/4
3817/7
3801/6
3810/3
3809/4
3783/4
3784/3
3786
92
106

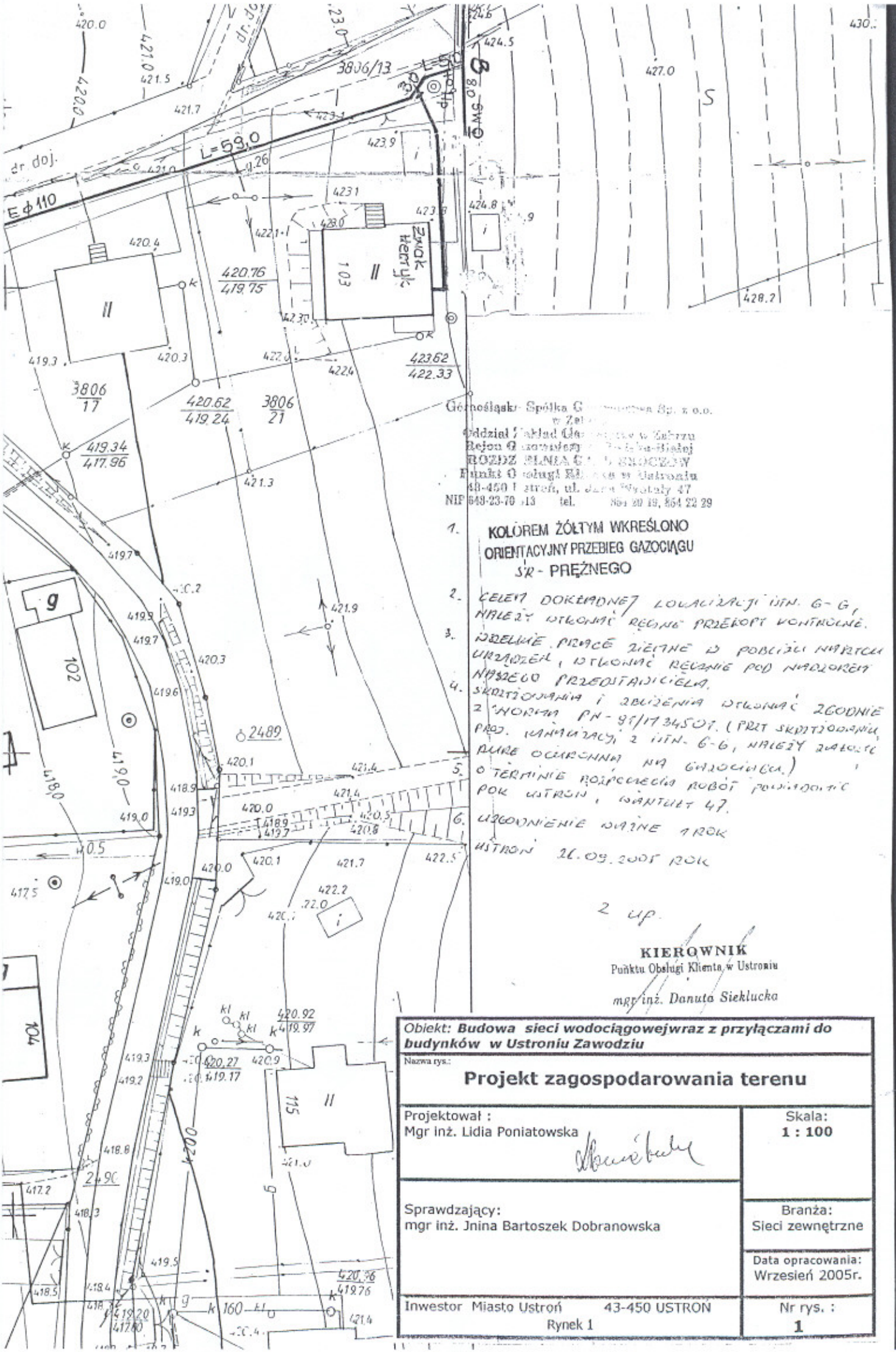

Górnośląska Spółka G... Sp. z o.o.
w Zab...
Oddział Zakład Ge... w Zabrzu
Rejon G... w Cieszynie-Białej
ROZDZ. SIECI G... I SŁOCZEW
Punkt Obsługi Kl... w Ustroniu
43-450 Ustroń, ul. Jana Wytrzyszczaka 47
NIP 648-23-70-13 tel. 854 20 19, 854 22 29

1. KOLOREM ŻÓŁTYM WKREŚLONO ORIENTACYJNY PRZEBIEG GAZOCIĄGU ŚR - PRĘŻNEGO
2. CELEM DOKŁADNEJ LOKALIZACJI ISTN. G-G, NALEŻY WYKONAĆ RĘCZNE PRZEKOPY KONTROLNE.
3. WSZELKIE PRACE ZIEMNE W POBLIŻU NARYCIU URZĄDZEŃ, WYKONAĆ RĘCZNIE POD NADZOREM NASZEGO PRZEDSTAWICIELA.
4. SKRZYŻOWANIA I ZBLIŻENIA WYKONAĆ ZGODNIE Z NORMĄ PN-91/M 34507. (PRZY SKRZYŻOWANIU PROJ. KANALIZACJI Z ISTN. G-G, NALEŻY ZAŁOŻYĆ RURĘ OCHRONNĄ NA GAZOCIĄGU.)
5. O TERMINIE ROZPOCZĘCIA ROBÓT POWIADOMIĆ POK USTROŃ, WANTULY 47.
6. UZGODNIENIE WAŻNE 1 ROK

USTROŃ 26.09.2005 ROK

2 egz.

KIEROWNIK
Punktu Obsługi Klienta w Ustroniu
mgr inż. Danuta Sieklucka

Obiekt: **Budowa sieci wodociągowejwraz z przyłączami do budynków w Ustroniu Zawodziu**	
Nazwa rys.: **Projekt zagospodarowania terenu**	
Projektował : Mgr inż. Lidia Poniatowska	Skala: **1 : 100**
Sprawdzający: mgr inż. Jnina Bartoszek Dobranowska	Branża: Sieci zewnętrzne
	Data opracowania: Wrzesień 2005r.
Inwestor Miasto Ustroń 43-450 USTROŃ Rynek 1	Nr rys. : **1**