Karta inwentaryzacyjna studzienki

kanalizacji sanitarnej

Nr studzienki S52	Sekcja mapy: układ "65"	Sekcja mapy: układ 2000	Przedsiębiordtwo Usług Geodezyjnych Spółka z o.o. Pracownia Geodezyjna 43-460 Wisła ul. Towarowa 2 Tel./Fax 033 855 34 69
Współrzędne środka pokrywy (układ 65 / 2000) X = 809728,98 Y = 226145,93 X = 5509565,40 Y = 6558123,95	541.431.021	6.117.28.02.1	
	Układ wysokościowy; " Kronsztad 86"		

Opis położenia studzienki	Ustroń ul. Konopnickiej (miasto, ul.,nr domu,pkt . charakterystyczny
Stan techniczny studzienki	Dobry (dobry,zły-popękane ściany,brak pokrywy)
Uwagi	Studnia betonowa BE 1000 (studzienka zalana, zamulona, niedrożna)

Opis topograficzny

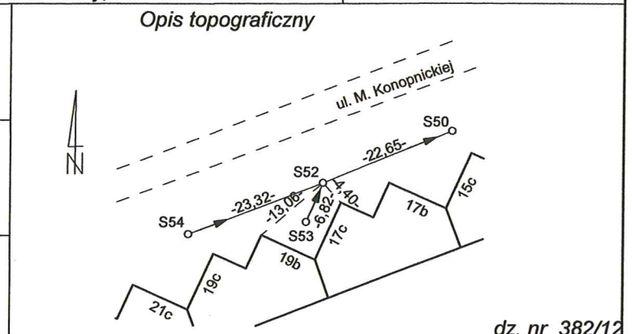

dz. nr 382/12

(Dane wysokościowe dot. studzienki)

Wyszczególnienie	Oznaczenie	Dane	Data wykon.	Wykonawca prac polowych	Wykonawca prac kameralnych
Rzędna góry pokrywy	Hp	357,10	22-01 2015	M. Mikler	M. Mikler
Rzędna dna	Hd	355,50	22-01 2015	M. Mikler	M. Mikler

Rzut poziomy

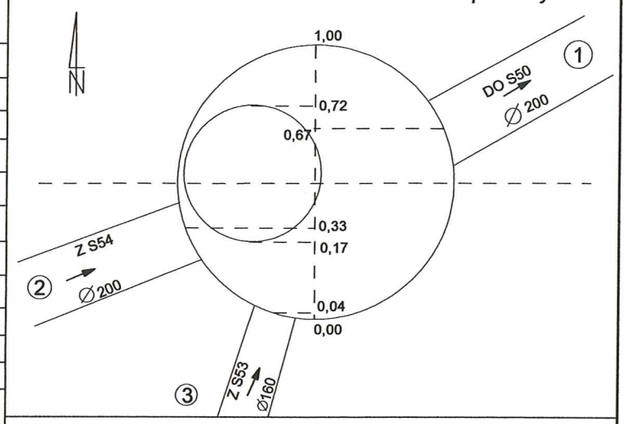

(dane dotyczące wlotów i wylotów)

Oznaczenie wg. rzutu pionowego	Głębokość odniesienia od góry pokrywy	Średnica w mm	Rodzaj materiału
1	1,63	200	Kamionka
2	1,60	200	Kamionka
3	1,43	160	PVC

Rzut pionowy

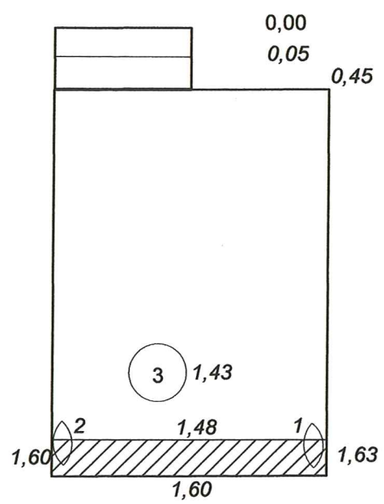

Kierownik Pracowni Geodezyjnej
Geodeta Uprawniony
Nr uprawnień 5322
Roman Brenner

Karta inwentaryzacyjna studzienki

kanalizacji sanitarnej

Nr studzienki S50	Sekcja mapy: układ "65"	Sekcja mapy: układ 2000	Przedsiębiordtwo Usług Geodezyjnych Spółka z o.o. Pracownia Geodezyjna 43-460 Wisła ul. Towarowa 2 Tel./Fax 033 855 34 69
Współrzędne środka pokrywy (układ 65 / 2000) X = 809737,29 Y = 226167,00 X = 5509573,98 Y = 6558144,92	541.431.021	6.117.28.02.1	
	Układ wysokościowy; " Kronsztad 86"		

Opis położenia studzienki	Ustroń ul. Konopnickiej (miasto, ul.,nr domu,pkt . charakterystyczny
Stan techniczny studzienki	Dobry (dobry,zły-popękane ściany,brak pokrywy)
Uwagi	Studnia betonowa BE 1000 (studzienka zalana, zamulona, niedrożna)

Opis topograficzny

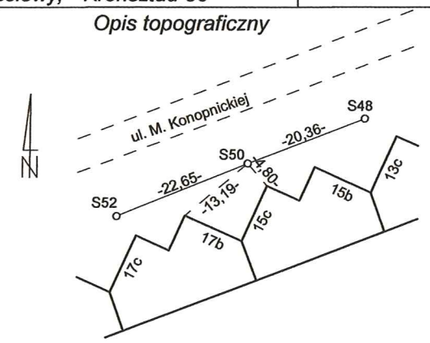

dz. nr 382/11

(Dane wysokościowe dot. studzienki)

Wyszczególnienie	Oznaczenie	Dane	Data wykon.	Wykonawca prac polowych	Wykonawca prac kameralnych
Rzędna góry pokrywy	Hp	356,81	22-01 2015	M. Mikler	M. Mikler
Rzędna dna	Hd	355,37	22-01 2015	M. Mikler	M. Mikler

Rzut poziomy

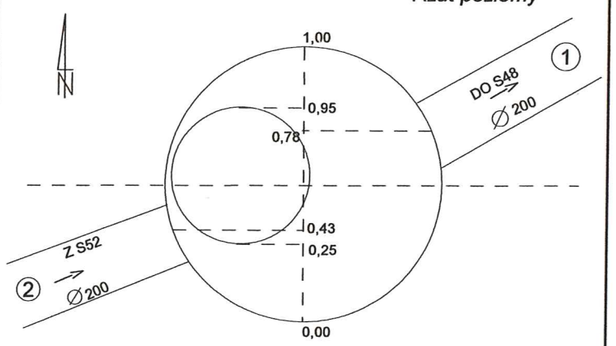

(dane dotyczące wlotów i wylotów)

Oznaczenie wg. rzutu pionowego	Głębokość odniesienia od góry pokrywy	Średnica w mm	Rodzaj materiału
1	1,45	200	Kamionka
2	1,44	200	Kamionka

Rzut pionowy

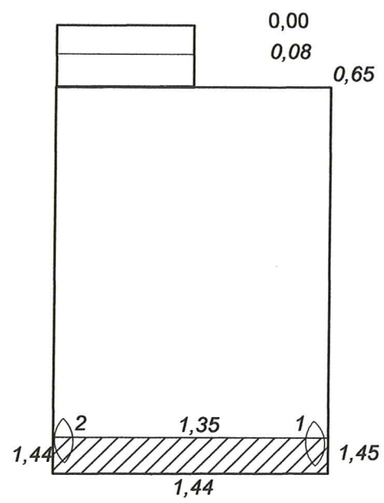

Kierownik Pracowni Geodezyjnej
Geodeta Uprawniony
Nr uprawnień 5322
Roman Brenner