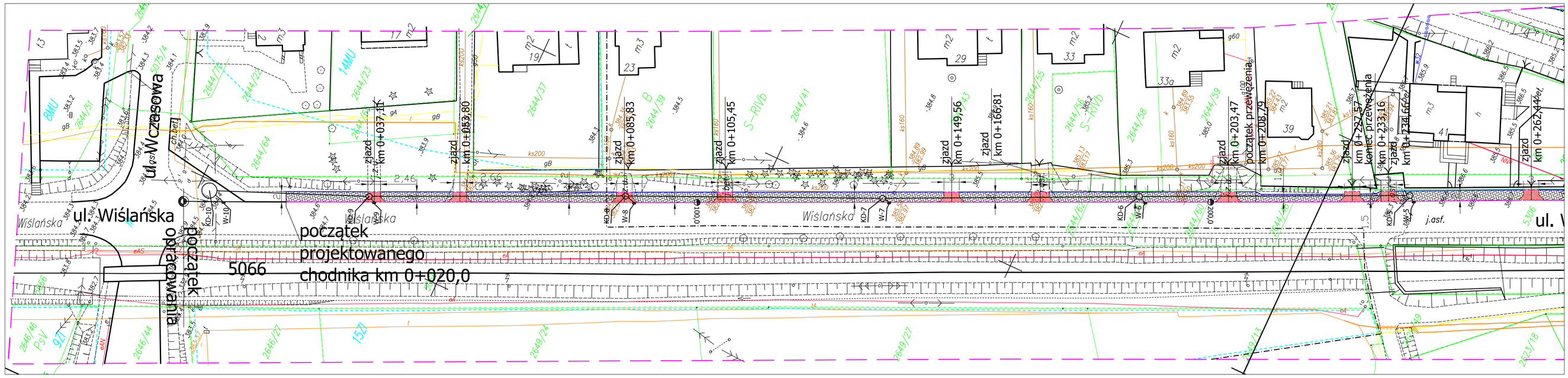
ul. Wiślańska
ul. Wczasowa
początek projektowanego chodnika km 0+020,0
początek opracowania
5066
zjazd km 0+037,10
zjazd km 0+053,80
zjazd km 0+085,83
zjazd km 0+105,45
zjazd km 0+149,56
zjazd km 0+166,81
zjazd km 0+203,47
początek przewężenia km 0+208,79
zjazd km 0+232,57
koniec przewężenia km 0+233,16
zjazd km 0+234,66
zjazd km 0+262,44
j.asf.

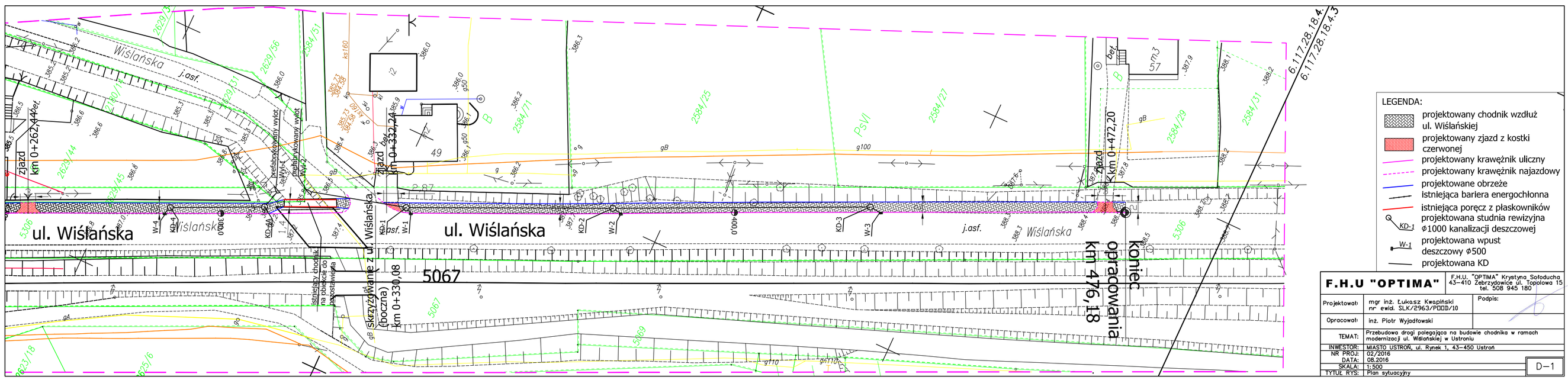
ul. Wiślańska
zjazd km 0+262,44
zjazd km 0+332,24
zjazd km 0+472,20
skrzyżowanie z ul. Wiślańską (boczna) km 0+330,08
istniejący chodnik na obiekcie do pozostawienia
5067
koniec opracowania km 476,18
6.117.28.18.4.
6.117.28.18.4.3
j.asf.
LEGENDA:
projektowany chodnik wzdłuż ul. Wiślańskiej
projektowany zjazd z kostki czerwonej
projektowany krawężnik uliczny
projektowany krawężnik najazdowy
projektowane obrzeże
istniejąca bariera energochłonna
istniejąca poręcz z płaskowników
projektowana studnia rewizyjna Φ1000 kanalizacji deszczowej
projektowana wpust deszczowy Φ500
projektowana KD
F.H.U "OPTIMA"
F.H.U. "OPTIMA" Krystyna Sołoducha 43-410 Zebrzydowice ul. Topolowa 15 tel. 508 945 180
Projektował: mgr inż. Łukasz Kwapiński nr ewid. SLK/2963/POOD/10
Podpis:
Opracował: inż. Piotr Wyjadłowski
TEMAT: Przebudowa drogi polegająca na budowie chodnika w ramach modernizacji ul. Wiślańskiej w Ustroniu
INWESTOR: MIASTO USTROŃ, ul. Rynek 1, 43-450 Ustroń
NR PROJ: 02/2016
DATA: 08.2016
SKALA: 1:500
TYTUŁ RYS: Plan sytuacyjny
D-1

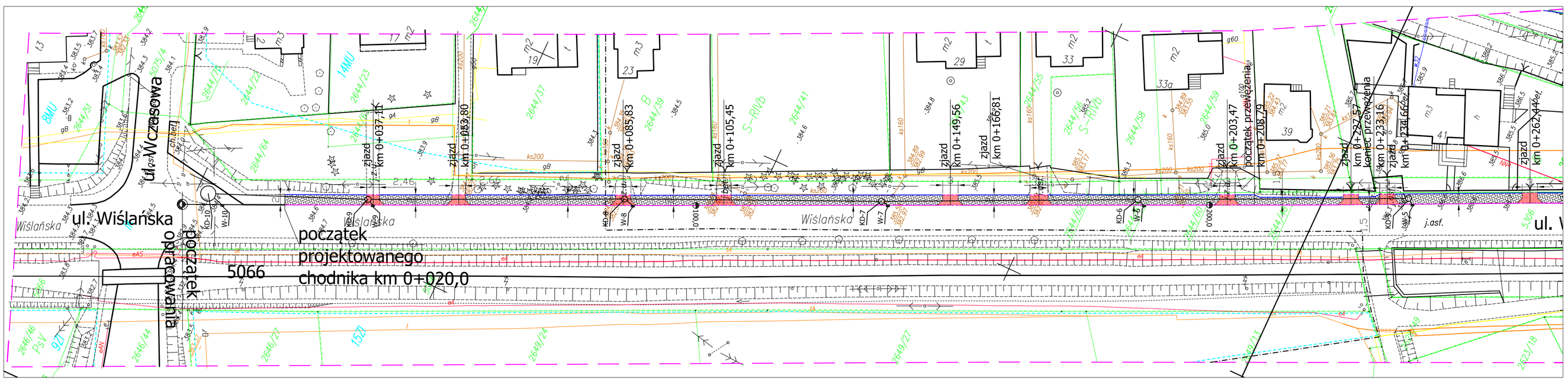
ul. Wiślańska
ul. Wczasowa
początek projektowanego chodnika km 0+020,0
początek opracowania
5066
zjazd km 0+037,10
zjazd km 0+053,80
zjazd km 0+085,83
zjazd km 0+105,45
zjazd km 0+149,56
zjazd km 0+166,81
zjazd km 0+203,47
początek przewężenia km 0+208,79
zjazd km 0+232,57
koniec przewężenia km 0+233,16
zjazd km 0+234,66
zjazd km 0+262,44
j.asf.

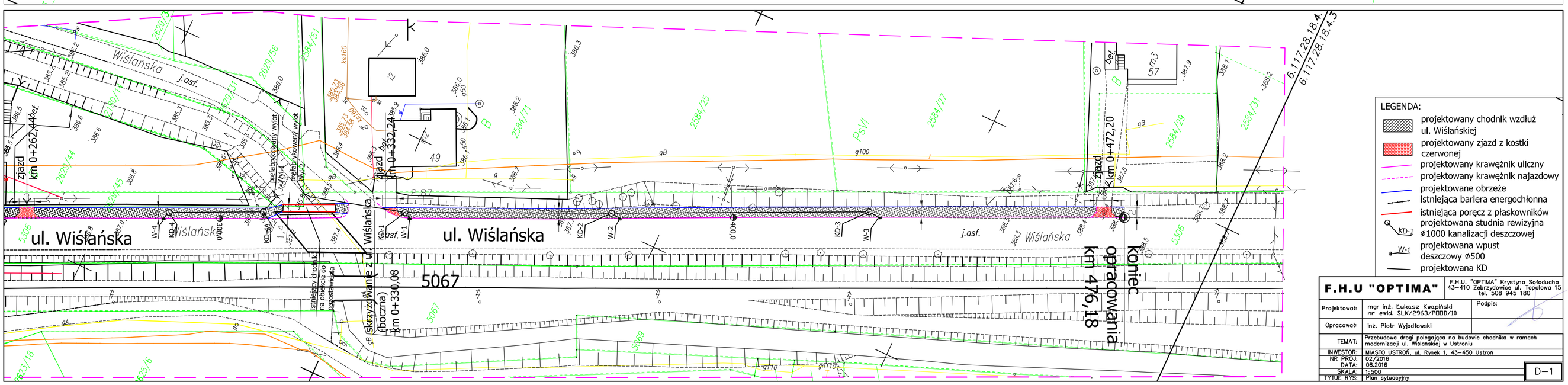
ul. Wiślańska
zjazd km 0+262,44
zjazd km 0+332,24
zjazd km 0+472,20
skrzyżowanie z ul. Wiślańską (boczna) km 0+330,08
istniejący chodnik na obiekcie do pozostawienia
5067
koniec opracowania km 476,18
6.117.28.18.4.
6.117.28.18.4.3
j.asf.
LEGENDA:
projektowany chodnik wzdłuż ul. Wiślańskiej
projektowany zjazd z kostki czerwonej
projektowany krawężnik uliczny
projektowany krawężnik najazdowy
projektowane obrzeże
istniejąca bariera energochłonna
istniejąca poręcz z płaskowników
projektowana studnia rewizyjna Φ1000 kanalizacji deszczowej
projektowana wpust deszczowy Φ500
projektowana KD
F.H.U "OPTIMA"
F.H.U. "OPTIMA" Krystyna Sołoducha 43-410 Zebrzydowice ul. Topolowa 15 tel. 508 945 180
Projektował: mgr inż. Łukasz Kwapiński nr ewid. SLK/2963/POOD/10
Podpis:
Opracował: inż. Piotr Wyjadłowski
TEMAT: Przebudowa drogi polegająca na budowie chodnika w ramach modernizacji ul. Wiślańskiej w Ustroniu
INWESTOR: MIASTO USTROŃ, ul. Rynek 1, 43-450 Ustroń
NR PROJ: 02/2016
DATA: 08.2016
SKALA: 1:500
TYTUŁ RYS: Plan sytuacyjny
D-1