TAURON Dystrybucja S.A.
Oddział w Bielsku Białej
ul. Batorego 17a, 43-300 Bielsko-Biała
Infolinia: +48 32 606 0 616

Adres do korespondencji:
ul. Filarowa 18, 43-300 Bielsko-Biała
info@tauron-dystrybucja.pl

TAURON DYSTRYBUCJA

1005897948

Cieszyn, 23.09.2016

Pracownia Projektowa
NIWELETA
mgr inż. Tomasz Gacek

ul. Giewont 6/11
43-316 Bielsko-Biała

2016 -09- 2 6

TD/OBB/OMD/...../0000004..
1005897464

Dotyczy: uzgodnienie przebudowy ul. Sztwiertni w Ustroniu .

Odpowiadając na wniosek z dnia 13.09.2016 r (data wpływu 13.09.2016) informujemy, że na załączonych planach naniesiono orientacyjne przebiegi linii kablowych nN, oraz stanowiska słupów napowietrznych linii elektroenergetycznych nN, wraz z klauzulami informacyjnymi umieszczonymi na mapach, do których należy się bezwzględnie stosować.

Dokładne położenie naniesionych kabli (w miejscach skrzyżowań i zbliżeń) należy ustalić za pomocą przekopów kontrolnych, wykonanych ręcznie (bez użycia sprzętu mechanicznego). Przebiegi przewodów linii napowietrznych należy zinwentaryzować we własnym zakresie.

Wszelkie zbliżenia i skrzyżowania projektowanej inwestycji z urządzeniami TAURON Dystrybucja S.A. należy wykonać zgodnie z ogólnie obowiązującymi przepisami i normami.

W przypadku prac w pobliżu podziemnych urządzeń elektroenergetycznych TAURON Dystrybucja S.A. należy uzyskać zgodę na wymagane odpłatne wyłączenia odpowiednich urządzeń energetycznych, oraz wystąpić o nadzór nad prowadzonymi robotami do Spółki TAURON Dystrybucja S.A. Oddział w Bielsku Białej – Wydział Przygotowania i Rozliczeń. Prace przy urządzeniach energetycznych powinny być wykonywane z zachowaniem szczególnych środków ostrożności przez pracowników posiadających odpowiednie kwalifikacje. Odpowiedzialność za stosowanie bezpiecznych metod pracy, oraz ewentualne uszkodzenia naszych urządzeń ponosi kierujący pracami tj. osoba z uprawnieniami do robót elektrycznych, względnie kierownik budowy lub właściciel obiektu.

Kable elektroenergetyczne będące w kolizji poprzecznej z planowaną inwestycją należy zabezpieczyć dzieloną rurą osłonową przepustu wychodzącego po 0,5 m poza obiekt. Wykonane prace zgłosić w TAURON Dystrybucja S.A. celem dokonania odbioru robót zanikowych. Należy stosować rury o średnicy minimum 110 mm koloru niebieskiego.

W przypadku wystąpienia niewystarczającej głębokości położenia istniejących kabli energetycznych – zgodnie z wymogami obowiązujących przepisów i norm – oraz innych utrudnień technicznych (np. mufy) należy przewidzieć możliwość przełożenia kabli energetycznych poprzez wykonanie wstawek kablowych. W takim przypadku należy wystąpić z wnioskiem o określenie warunków technicznych usunięcia kolizji sieci elektroenergetycznej.

Ponadto informujemy, że na danym terenie mogą znajdować się urządzenia elektroenergetyczne i teletechniczne niebędące własnością TAURON Dystrybucja S.A. Oddział w Bielsku Białej

Ważność uzgodnienia ustala się na okres dwóch lat, licząc od daty niniejszego pisma.

TAURON Dystrybucja S.A.
Oddział w Bielsku-Białej
Wydział Dokumentacji
Starszy Specjalista ds. Uzgodnień Branżowych
Mirosław Szajter

Załączniki: mapa szt. 1
Kopia: OMD6/MS/4379

LEGENDA

- Nawierzchnia bitumiczna
- Nawierzchnia z kostki betonowej
- Krawędź nawierzchni asfaltowej
- Istniejący krawężnik do wymiany
- Projektowane obrzeże betonowe
- Istniejący wpust do wymiany
- granice działek
- obszar oddziaływania inwestycji

Uzgadnia się z uwagą, że prace w pobliżu urządzeń podziemnych TAURON Dystrybucja S.A. należy wykonać ręcznie, zgodnie z obowiązującymi normami. Kable elektroenergetyczne będące w kolizji poprzecznej z planowaną inwestycją należy zaprojektować jako przejście w rurze osłonowej przepustu z uwzględnieniem zapasowego, wolnego przepustu rurowego wychodzącego 0,5m poza jezdnię/wjazd/chodnik. Należy stosować następujące średnice rur ochronnych:
- dla kabli 1 kV rury o średnicy min. 110 mm koloru niebieskiego
- dla kabli SN rury o średnicy min. 160 mm koloru czerwonego

Zabezpieczenie kabli wykonać zgodnie z wytycznymi stanowiącymi załącznik do uzgodnienia.

Legenda:
- Linie kablowe WN
- Linie napowietrzne WN
- Linie kablowe SN
- Linie napowietrzne SN
- Linie kablowe nN
- Linie napowietrzne nN
- Linie kablowe oświetleniowe
- Linie napowietrzne oświetleniowe
- Linie kablowe teletechniczne
- Linie napowietrzne teletechniczne

Przebieg linii naniesiono orientacyjnie.

Uzgodnienie nr 4379/2016

Data: 23 WRZ. 2016

W oznaczonym terenie wkreślono przebieg*) ~~brak*)~~ urządzeń podziemnych własności TAURON Dystrybucja S.A. Oddział w Bielsku-Białej
Linia napowietrzna widoczna w terenie.
* niepotrzebne skreślić

podpis

TAURON Dystrybucja S.A.
Oddział w Bielsku-Białej
Wydział Dokumentacji
Starszy Specjalista ds. Uzgodnień Branżowych

Mirosław Szajter

Inwestor:	Gmina Miasta Ustroń ul. Rynek 1 43-450 Ustroń	Biuro projektowe:	Pracownia Projektowa Niweleta mgr inż. Tomasz Gacek ul. Jesionowa 14/131 43-303 Bielsko - Biała

Nazwa opracowania/Nazwa obiektu budowlanego:
„Przebudowa drogi gminnej ul. Sztwiertni w Ustroniu"

Adres obiektu budowlanego:	Miasto/Miejscowość: Ustroń	Powiat: cieszyński		Województwo: śląskie	
Część:	MATERIAŁY DO ZGŁOSZENIA ROBÓT BUDOWLANYCH			Skala:	1:500
Branża:	DROGOWA				
Funkcja:	Imię, Nazwisko:	Uprawnienia/Specjalność:		Podpis:	
Projektował:	mgr inż. Tomasz Gacek	SLK/3672/PWOD/11			
Sprawdził:					
Opracował:					
Nazwa rysunku:	Plan sytuacyjny			Nr rys. 1.	Wersja: 1
Prawa autorskie zastrzeżone, łącznie z prawem reprodukcji lub udostępniania osobom trzecim niniejszego rysunku lub jego części bez upoważnienia Inwestora.		Bielsko Biała,sierpień 2016r.		Opracowanie: 004-UGU	

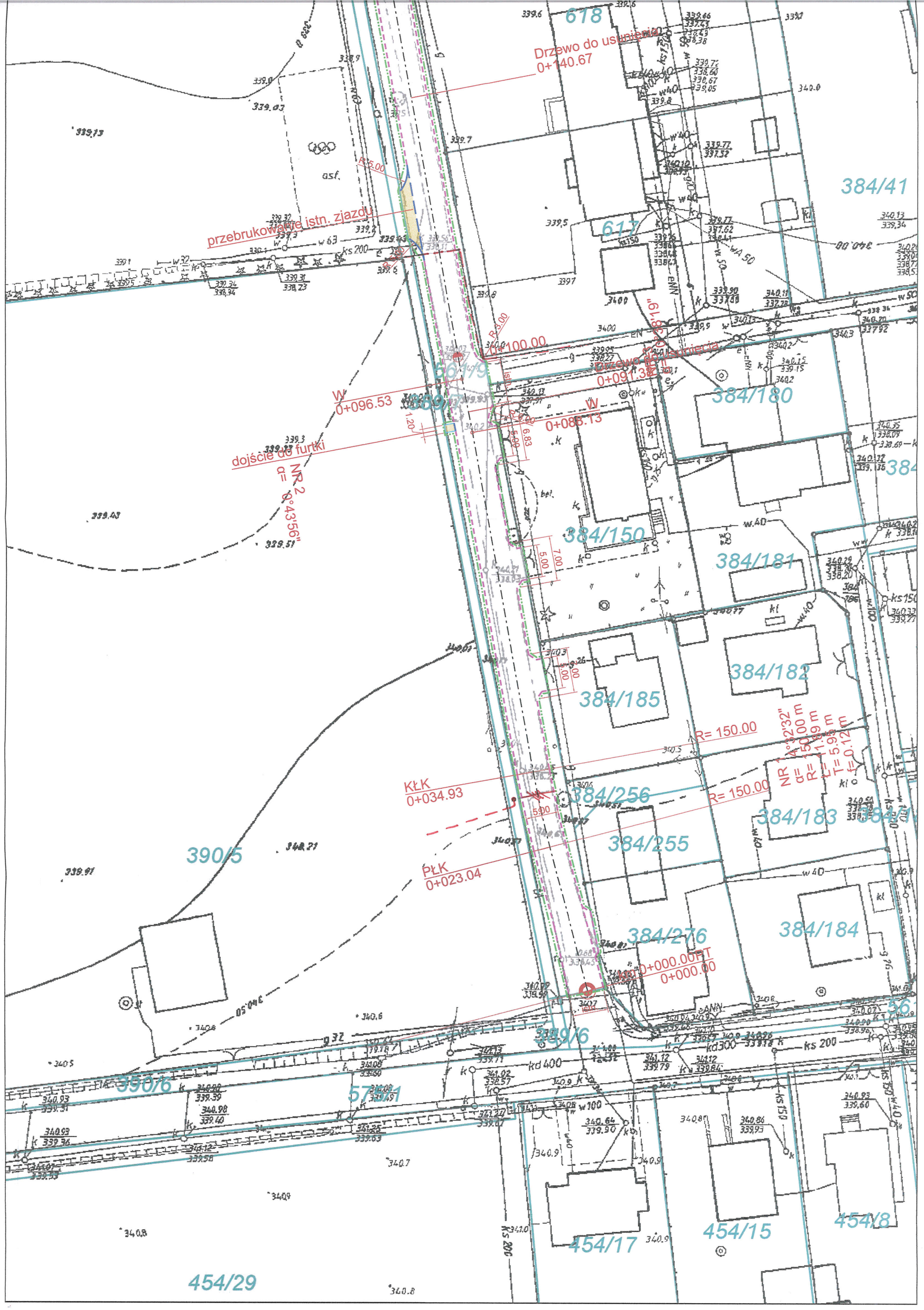
Drzewo do usunięcia
0+140.67
przebrukowanie istn. zjazdu
R=5.00
R=5.00
1+100.00
Drzewo do usunięcia
0+091.38
W
0+096.53
W
0+088.13
dojście do furtki
NR 2
α= 8°43'56"
R= 150.00
R= 150.00
NR 1 α=3°32'32"
α= 150.00 m
R= 1.99 m
T= 5.98 m
E= 0.12 m
KŁK
0+034.93
PŁK
0+023.04
0+000.00PT
0+000.00
678
384/41
617
384/180
384/150
384/181
384/182
384/185
384/256
384/183
384/255
390/5
384/276
384/184
390/6
454/17
454/15
454/29

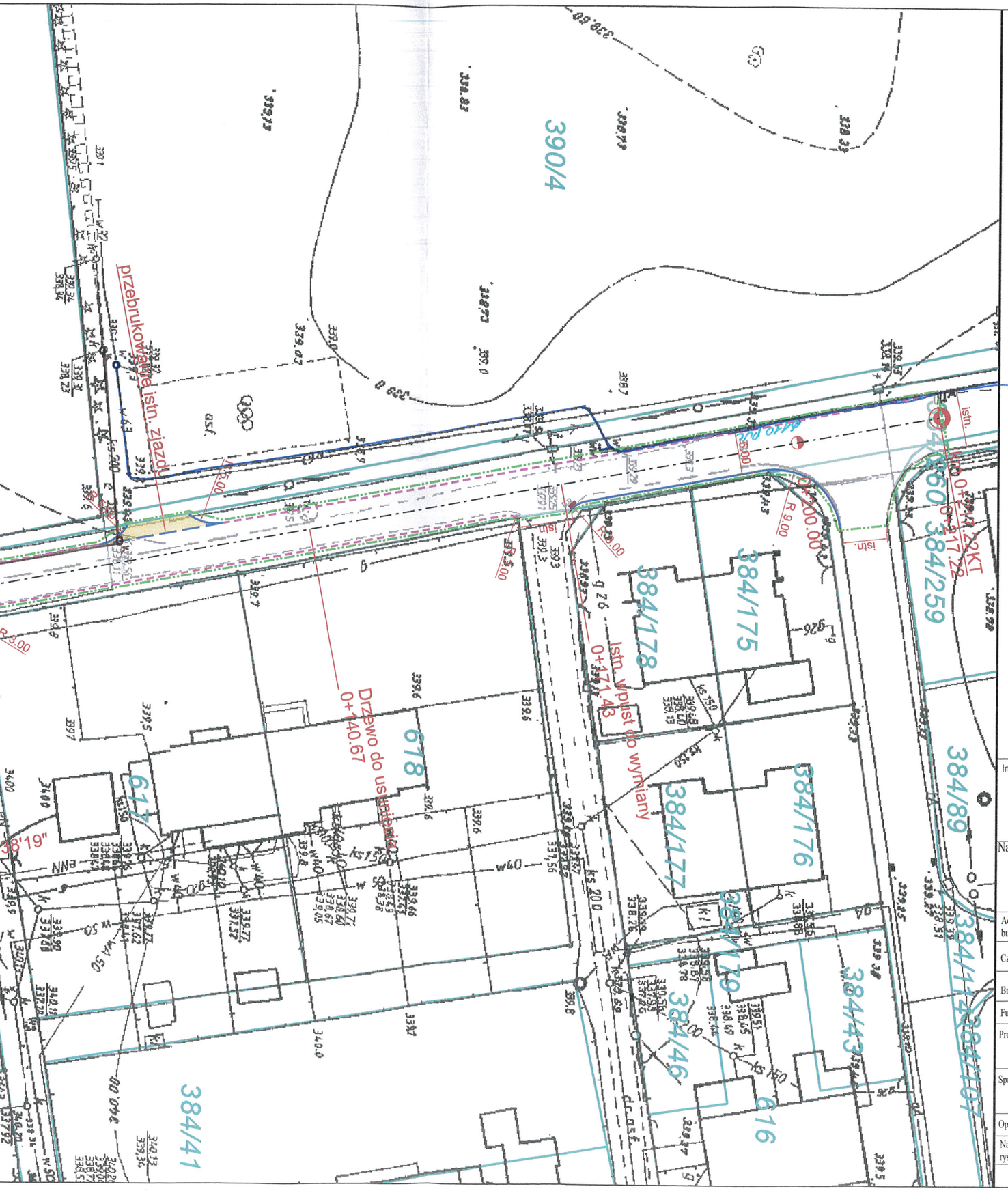
390/4
przebrukowanie istn. zjazdu
Drzewo do usunięcia
0+140.67
Istn. wpust do wymiany
0+171.43
istn.
R 9.00
R 3.00
384/178
384/175
384/259
384/89
384/176
384/177
384/179
384/46
384/41
616
618
617
384/43
384/107
KS 20.0
KS 15.0
KS 15.0
KS 15

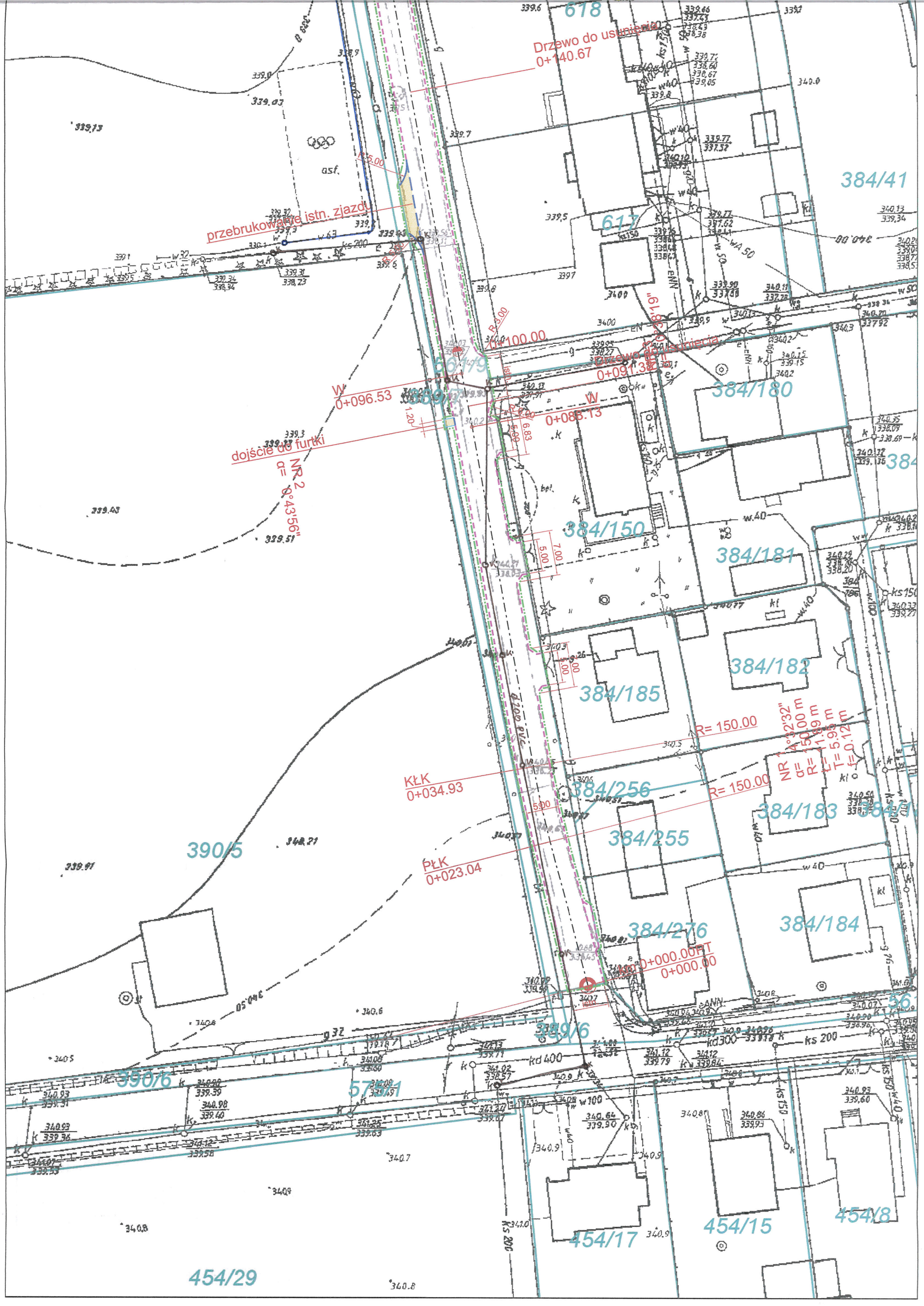
Drzewo do usunięcia
0+140.67
przebrukowanie istn. zjazdu
W
0+096.53
dojście do furtki
NR 2
α= 0°43'56"
Drzewo do usunięcia
0+091.38
W
0+088.13
R= 150.00
KŁK
0+034.93
R= 150.00
PŁK
0+023.04
NR 1 α=3°32'32"
α= 150.00 m
R= 1199 m
T= 5.98 m
E= 0.12 m
0+000.00PT
0+000.00
678
617
384/41
384/180
384/150
384/181
384/182
384/185
384/256
384/183
384/255
384/276
384/184
390/5
390/6
454/29
454/17
454/15
454/8