Przekrój A-A

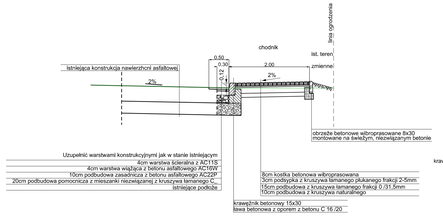

Przekrój B-B

PRZEKRÓJ
zjazd na posesję

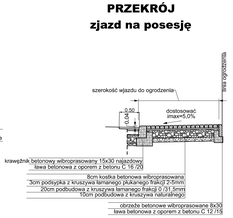

Przekrój C-C

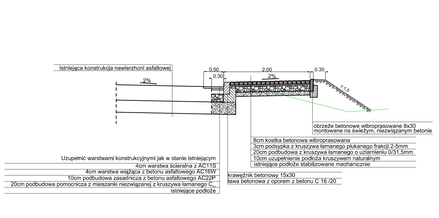

Przekrój D-D

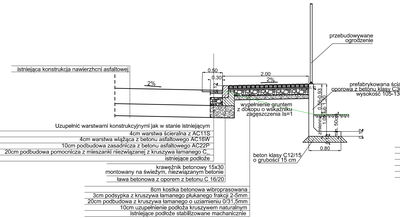

Przekrój E-E

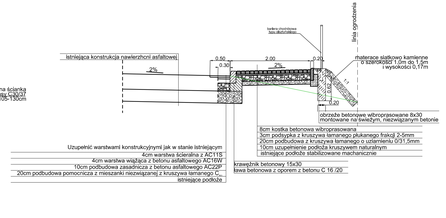

Przekrój O-O

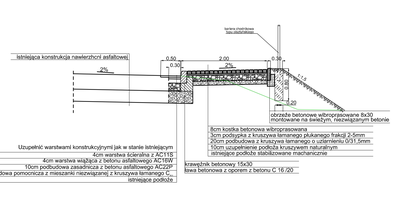

Przekrój F-F

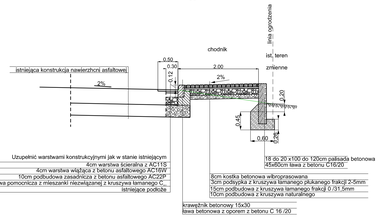

Przekrój G-G

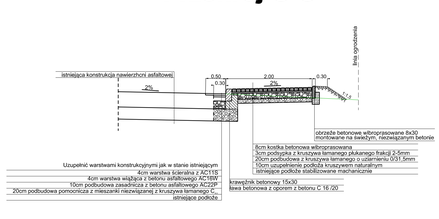

Przekrój S1

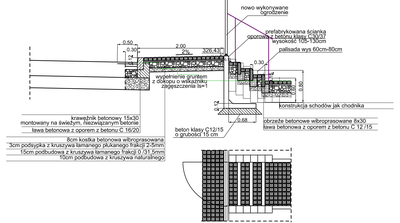

Przekrój S2

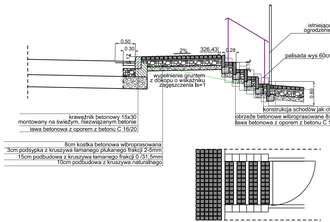

Przekrój A1-A1

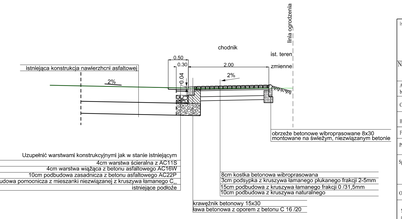

Inwestor:	**Gmina Miasta Ustroń** **ul. Rynek 1** **43-450 Ustroń**	Biuro projektowe:	*Pracownia Projektowa Niweleta* *mgr inż. Tomasz Gacek* *ul. Jesionowa 14/131* *43-303 Bielsko - Biała*
Nazwa opracowania Nazwa obiektu budowlanego:	**"Budowa chodnika w ciągu ul. Lipowskiej w Ustroniu"**		
Adres obiektu budowlanego:	Miasto/Miejscowość: *Ustroń*	Powiat: *cieszyński*	Województwo: *śląskie*
Część:	*PROJEKT BUDOWLANY*	Skala:	*1:50*
Branża:	*DROGOWA*		
Funkcja:	Imię, Nazwisko:	Uprawnienia/Specjalność:	Podpis:
Projektował:	*mgr inż. Tomasz Gacek*	*SOLI/3672/POOD/11 - drogowa*	
Sprawdził:	*mgr inż. Grzegorz Glasowski*	*SOLI/3645/POOD/11 - drogowa*	
Opracował:	*mgr inż. Aneta Chełmińska*		
Nazwa rysunku:	*Przekroje poprzeczne - typowe*	Nr rys. *3*	Wersja: *1*

Prawa autorskie zastrzeżone, kopiowanie i powielanie reprodukcja lub udostępnianie osobom trzecim niniejszego rysunku lub jego części bez upoważnienia Inwestora.

Bielsko-Biała, kwiecień 2013.

Opracowanie: BIO-GEO