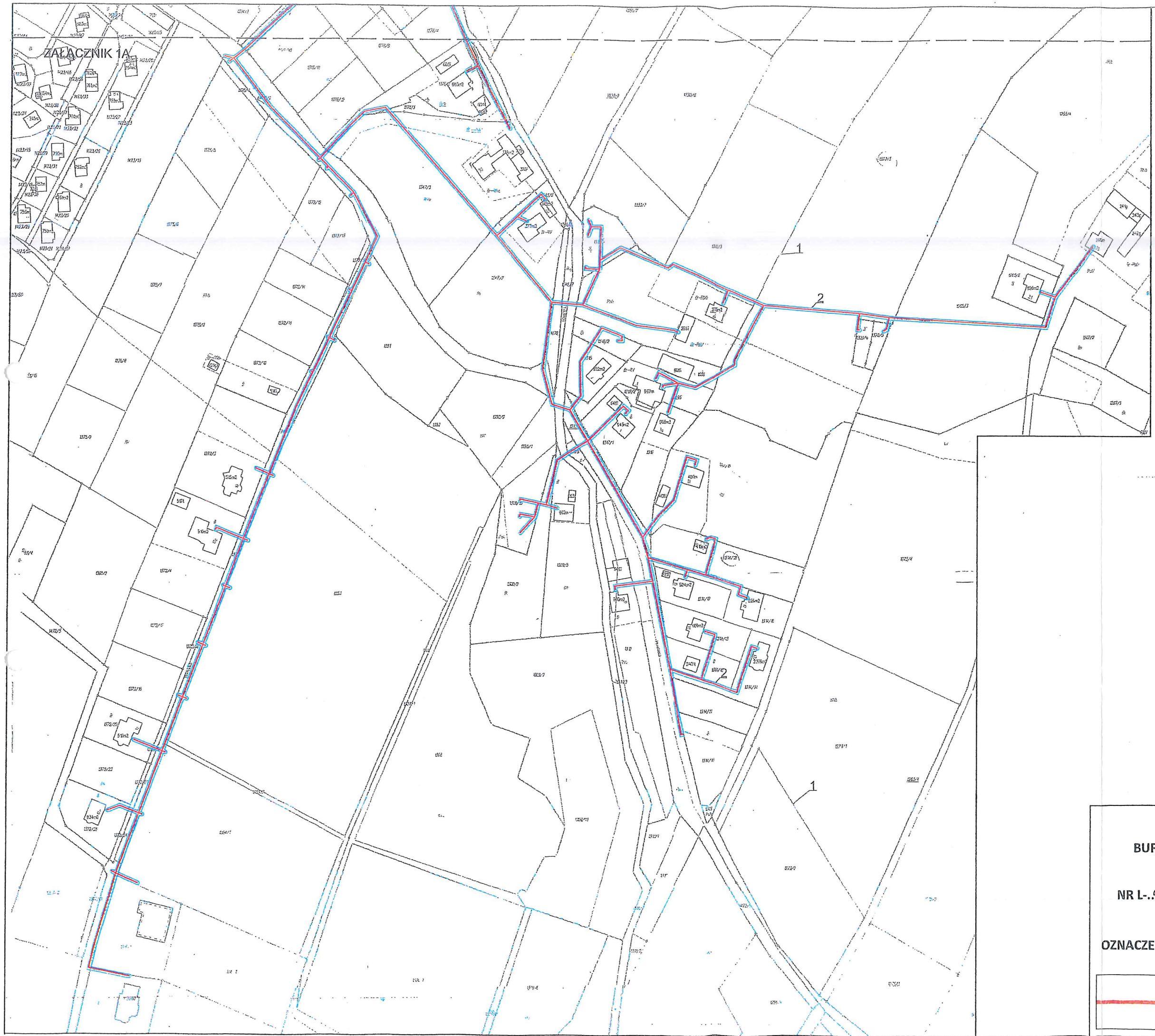



ZALĄCZNIK 1A

UWAGA: do sporządzenia załącznika graficznego do decyzji wykorzystano mapę ewidencyjną w skali 1:1000 przyjętą do państwowego zasobu geodezyjnego i kartograficznego w ośrodku dokumentacji Wydziału Geodezji, Kartografii i Katastru w Cieszynie.  
Projekt decyzji przygotował: **43-400 CIESZYN**  
mgr inż. arch. Maciej Zuber  
Członek Śląskiej Okręgowej Izby Architektów  
Nr ewidencyjny 5/09/SLOKK



z up. BURMISTRZA MIASTA  
Jolanta Krawczyńska-Fojut  
zespół burmistrz

**CZĘŚĆ GRAFICZNA DO DECYZJI**  
**BURMISTRZA MIASTA USTRŃ O USTALENIU**  
**LOKALIZACJI INWESTYCJI**  
**CELU PUBLICZNEGO**  
NR L-**29**...../2018 Z DNIA .....**12 WRZ. 2018**.....  
**SKALA 1:2000**  
(przeskalowano mapę 1:1000)  
**OZNACZENIA:** ZAŁĄCZNIK NR 1A

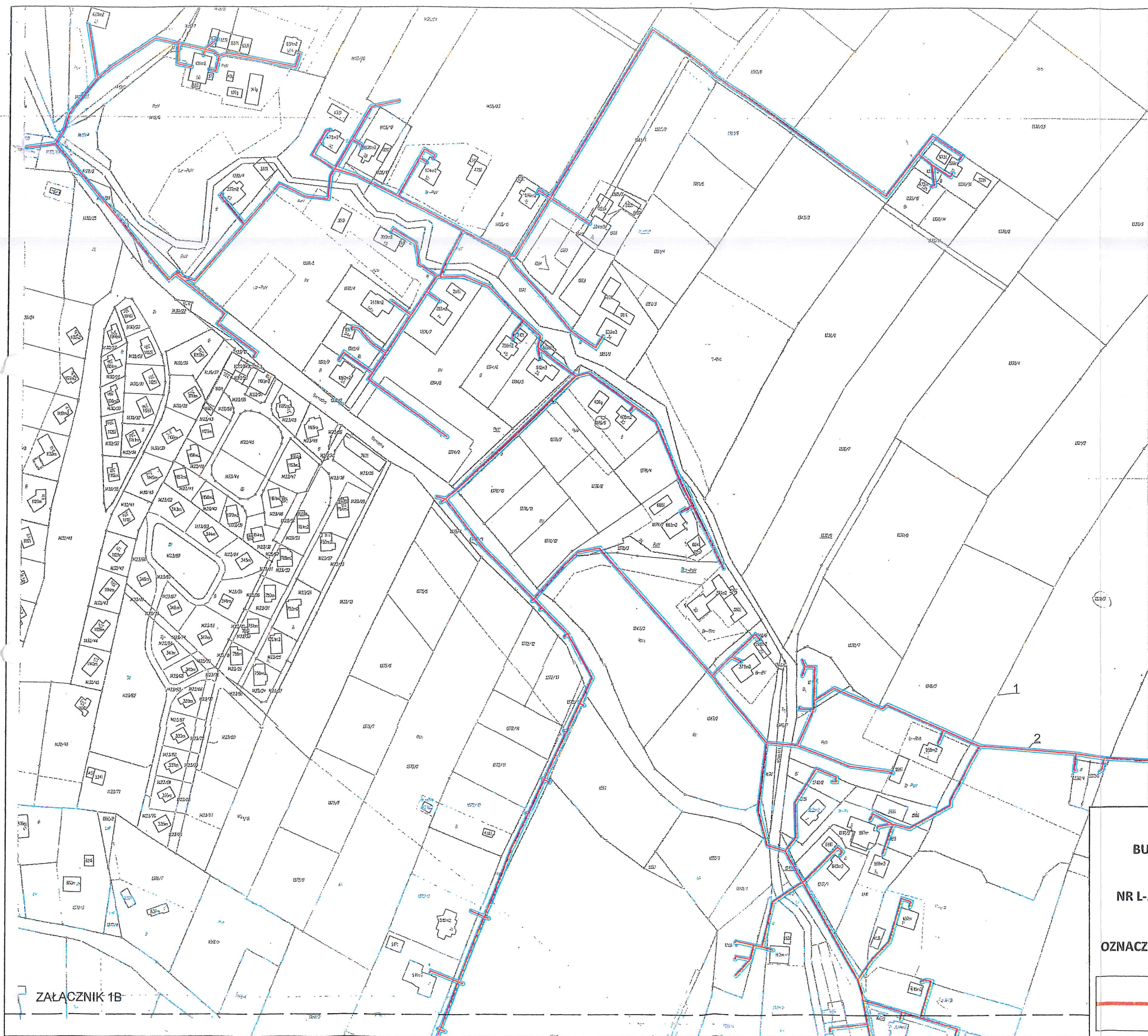
 PRZEBIEG PROJEKTOWANEJ SIECI KANALIZACJI SANITARNEJ  
(ZGODNIE Z INFORMACJĄ ZAWARTĄ WE WNIOSKU)





UWAGA: do sporządzenia załącznika graficznego do decyzji wykorzystano mapę ewidencyjną w skali 1:1000 przyjętą do państwowego zasobu geodezyjnego i kartograficznego w ośrodku dokumentacji Wydziału Geodezji, Kartografii i Katastru w Cieszyńsku 29  
43-400 CIESZYN

Projekt decyzji przygotował:  
mgr inż. arch. Maciej Zuber  
Członek Śląskiej Okręgowej Izby Architektów  
Nr ewidencyjny 5/09/SLOKK



Burmistrz Miasta  
Jolanta Kucharska-Gojny

**CZĘŚĆ GRAFICZNA DO DECYZJI**  
**BURMISTRZA MIASTA USTRONŃ O USTALENIU**  
**LOKALIZACJI INWESTYCJI**  
**CELU PUBLICZNEGO**  
NR L-29...../2018 Z DNIA 12 WRZ. 2018  
SKALA 1:2000  
(przeskalowano mapę 1:1000)  
OZNACZENIA: ZAŁĄCZNIK NR 1A

PRZEBIEG PROJEKTOWANEJ SIECI KANALIZACJI SANITARNEJ  
(ZGODNIE Z INFORMACJĄ ZAWARTĄ WE WNIOSKU)

